



Provincia di Modena

Variante al PTCP in attuazione del
Piano di Tutela delle Acque
della Regione Emilia-Romagna

Allegato 1
Carta di inquadramento degli elementi idrografici e
dei punti di captazione delle acque destinate al consumo umano

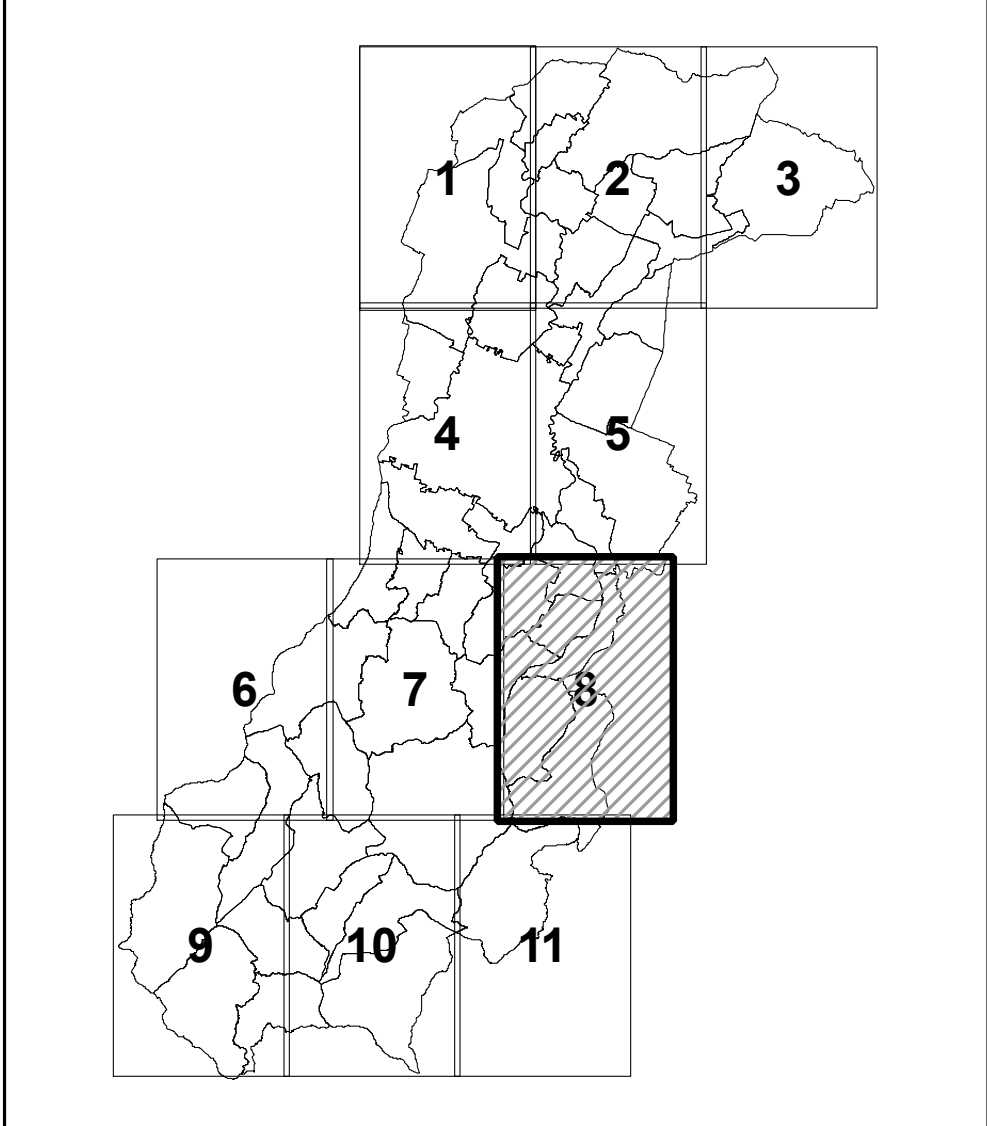
Relazione Generale
Tavola 1.8

Adottata con D.C.P. n. 110 del 18/07/07




SISTEMA INFORMATIVO TERRITORIALE
PROVINCIA DI MODENA

QUADRO D'UNIONE DELLE TAVOLE - SCALA 1:25.000



Base cartografica derivata dalla rasterizzazione della Carta Tecnica Regionale alla scala 1:25.000, l'edizione (1988-89).
Il reticolo della base topografica è rappresentato in coordinate regionali.
Il reticolo della carta tematica è rappresentato in coordinate U.T.M.
(sono stati sottratti 4.000.000 metri alle coordinate y)


LIMITI AMMINISTRATIVI





SITUAZIONE 25.000 C.T.R.

201NO	201NE	202NO	202NE
201SO	201SE	202SO	
219NO	219NE	220NO	
219SO	219SE	220SO	
236NO	236NE	237NO	
236SO	236SE	237SO	
251NO	251NE		


VOCI DI LEGENDA


idrografia principale

idrografia di riferimento


bacino di riferimento


Captazioni ad uso idropotabile

pozzo


captazione in corpo idrico superficiale


Sorgente


Sorgenti captate ad uso idropotabile - "SP"


Sorgenti di interesse - "AS"


Zone di rispetto di pozzi e sorgenti - Piano d'ambito del Servizio Idrico Integrato nell'A.T.O. n. 4 di Modena 2007/2024 (D.A. n. 16 del 27/11/2006)

metodo geometrico - raggio 200 m


metodo cronologico - TR 60 gg


metodo cronologico - TR 180 gg


metodo cronologico - TR 365 gg


Cavità ipogee


Captazioni e delimitazioni di concessioni di Acque minerali, termali e di sorgente


Acque Minerali - LR 32/1988

Acque Termali - LR 32/1988

Acque di Sorgente - Dlgs 339/1999

Delimitazione Concessioni di "Acque minerali" - LR 32/1998

Delimitazione Concessioni di "Acque termali" - LR 32/1998

Delimitazione Concessioni di "Acque di sorgente" - Dlgs 339/1999

LIMITI AMMINISTRATIVI


Limite di Regione

+++++

Limite di Provincia

————

Limite di Comune



Provincia
di Modena

Servizio Pianificazione Ambientale e Politiche Faunistiche

Gruppo di progettazione

Rita Nicolini, Francesca Lugli, Matteo Toni, Paolo Zanoli, Silvia Susassi, Giovanni Buccarello, Paolo Corghi, Lorenzo Del Maschio, Matteo Virga

Elaborazioni cartografiche

Lorenzo Del Maschio, Matteo Virga